

27.11.2012



MUDANYA

İlçe Raporu | Nalan Tepe Şençayır

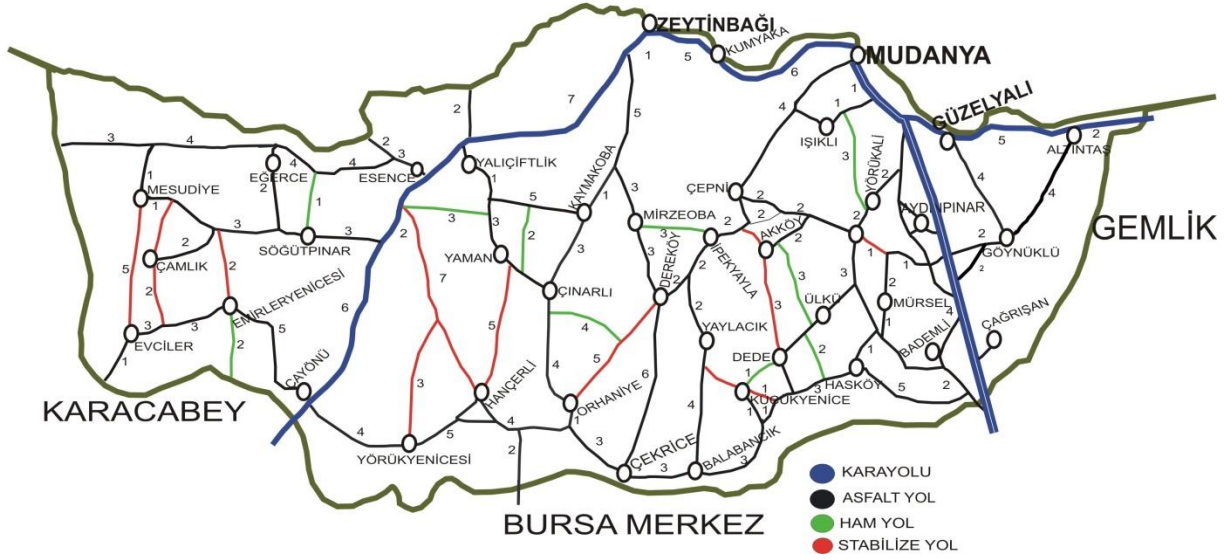
İçindekiler

1. GENEL GÖRÜNÜM	2
1.1. Coğrafya ve İklim	2
1.2. İdari Yapı	3
1.3. Tarih	3
1.4. Nüfus	4
1.5. Sosyal Yapı	5
1.5.1. Eğitim	5
1.5.2. Sağlık	6
2. EKONOMİK GÖRÜNÜM	6
2.1. Genel	6
2.2. Tarım	7
2.3. Sanayi	9
2.4. Çevre	9
2.5. Turizm	9
3. İLÇE GÖRÜŞLERİ	10
3.1. İlçedeki Potansiyellerle İlgili İlçenin Görüşleri	10
3.2. İlçeye Özgü İhtiyaçlar ve Sorunlar	10
3.3. İlçede Yürütülmekte Olan ya da Yapılması Hedeflenen ve/veya Düşünülen Projeler ...	11
<i>Yürütülen</i>	11
<i>Düşünülen</i>	11
3.4. İlçenin Hedefleri	11
3.5. Bölge ve Ülke Kalkınması için Gelişme Alanları Hakkında İlçe Görüşleri	11
<i>İlçe</i>	11
<i>Türkiye</i>	12
4. BEBKA PROJE ÇALIŞMALARI	12
5. KAYNAKLAR	12

1. GENEL GÖRÜNÜM



MUDANYA İLÇESİ YOL HARİTASI
MARMARA DENİZİ



1.1. Coğrafya ve İklim

Mudanya, Türkiye'nin Kuzeybatısında yer alan Marmara bölgesindeki Bursa ilinin ilçesidir. Bursa'ya 32 km. uzaklıkta olup 334 km² yüzölçümüne sahiptir. Kuzeyinde Marmara Denizi'nin bir girintisi olan Gemlik Körfezi yer alır. Batıda Karacabey, güneyde Bursa, doğuda yine Bursa'nın ilçesi olan Gemlik ile komşudur. Gemlik Körfezi'nin güney yüzünü kaplayan ve Bursa Ovası'nı denizden ayıran Mudanya Dağları, doğu-batı yönünde uzanır. Batıdan, Susurluk Çayı'nın denize döküldüğü yere kadar uzanan en yüksek tepe 600 metre yüksekliğindeki Karatepe'ye kadar erişir. Belli başlı akarsuyu Nilüfer Çayı'dır. Arazi engebeli bir yapıya sahiptir.

Yüzölçümü (km²)

	Bursa km ²	Mustafakemalpaşa km ²	İlçenin İl Yüzölçümü İçindeki Oranı (%)
Alan (göl dahil)	10886	333,72	3,1%
Alan (göl hariç)	10422	333,72	3,2%

Kaynak : Türkiye İstatistik Kurumu

Mudanya'da yazları sıcak ve kurak, kışları ılık ve yağışlı, Akdeniz iklimi hüküm sürer. Yükseltinin azlığı ve denizin etkisiyle kışın ılıkılığı ve yaz mevsiminin fazla sıcak olmayışı belirgindir.

1.2. İdari Yapı

İlçede Mudanya İlçe Belediyesi ve Zeytinbağı Belde Belediyesi olarak iki belediye ile 33 köy bulunmaktadır.



1.3. Tarih

Mudanya, milattan önce 700 'lerde İyonlu Kolonistlerden Kolofonlular tarafından kurulmuş bir sahil kentidir.

İlk adının Myrlea olduğu bilinmekte ve ondan sonraki devrelerde devamlı işgale uğradığı, arkeolojik araştırmalarla saptanmış bulunmaktadır. Makedonya Hükümdarı 5. Filip (Phlipo) tarafından istila edilen Myrlea yıkılarak yerine, Apameia adı ile yeni bir şehir inşaa edilmiş bulunduğu anlaşılmaktadır. Apameia, deniz yoluyla gelecek tehlikelerin bertaraf edilmesi için yaptırılan hisarla çevrilmiş, Zeytinbağı (Trilye) ve Kumyaka (Siği)'da halen bu hisarın kalıntıları görülüyor. Apameia'nın işgalinin ardından kent tekrar imar edilerek Montania adı verilmiştir. Şimdiki adı olan Mudanya'nın buradan geldiği sanılmaktadır.

Mudanya, 1321 yılında Orhan Bey tarafından fethedilerek Osmanlı topraklarına katılmıştır. Mondros Mütarekesine kadar Osmanlı egemenliğinde kalmış olan Mudanya, 25 Haziran 1920 günü İngiliz istilasına uğramış, çok küçük bir direniş karşısında İngilizler işgalden vazgeçmişlerdir. Bu hareketten 11 gün sonra, 6 Temmuz 1920 tarihinde bu defa Yunanistan tarafından işgal edilmiş, 12 Eylül 1922 tarihinde Türk Ordusu bu istilaya son vermiştir.

Tarihde önemli bir yeri olan Mudanya Mütarekesi 11 Ekim 1922 tarihinde Mudanya'da imzalanmıştır.

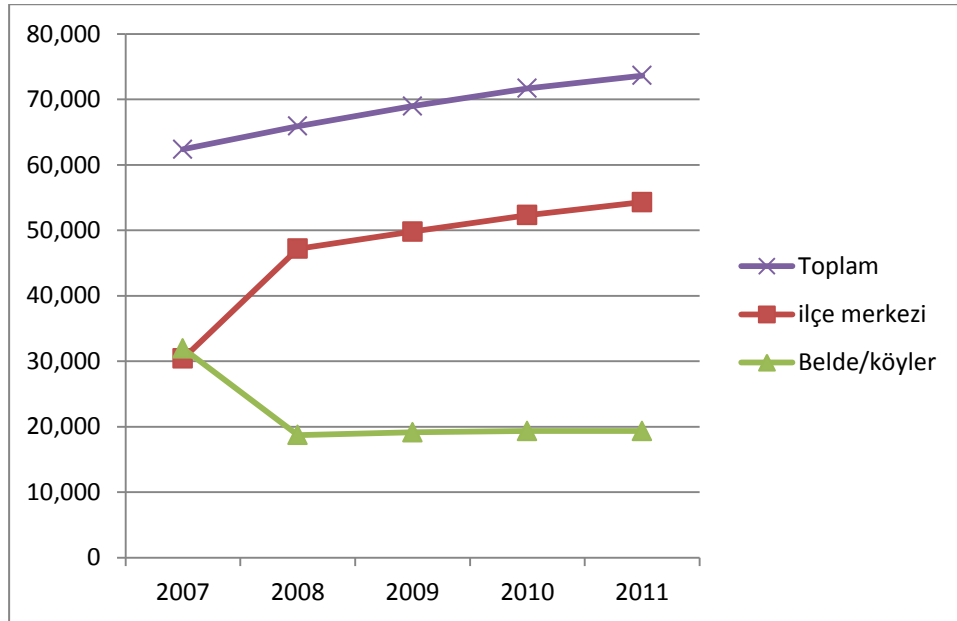
1.4. Nüfus ve Demografik Yapı

Mustafakemalpaşa'da 2011 yılı sonu itibariyle 73.939 kişi yaşamaktadır. Nüfusun %49,26'ini kadın nüfus oluşturmaktadır. Yıllar itibariyle incelendiğinde, toplam 2007-2011 yılları arası nüfus yaklaşık %18 artmıştır. 2007 yılı dışında ilçe merkezinde benzer bir eğilim gözlenmiş, belde ve köylerde nüfusta belirgin bir artış olmamıştır. 2007 ve 2008 yıllarındaki bu fark Has, Ülkü ve Bademli Köylerinin mahalle statüsüne geçmesinden kaynaklanmıştır

Tablo 1- Mudanya Nüfusu 2007-2011

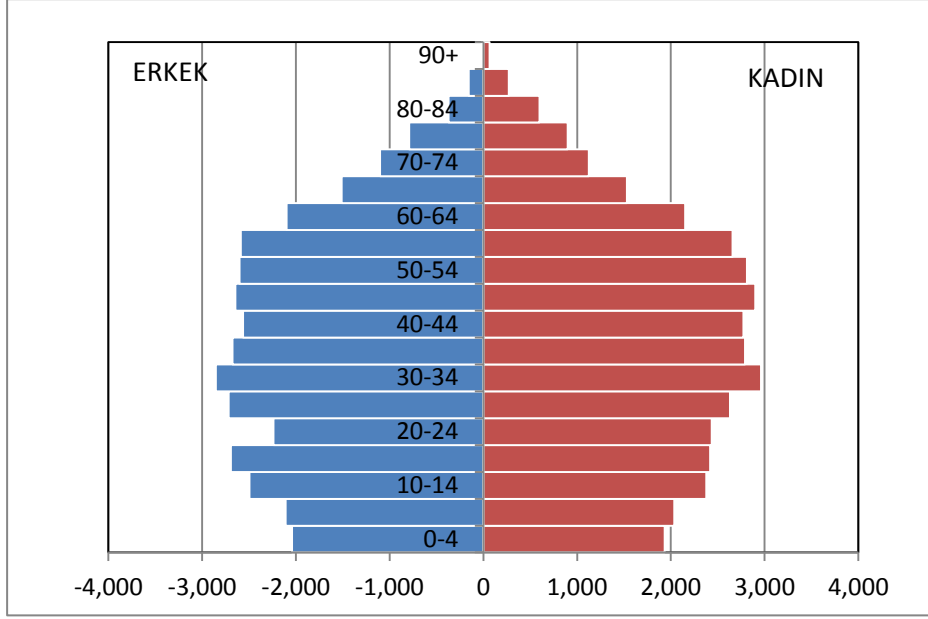
	Toplam nüfus	İl/ilçe merkezleri nüfusu	Belde/köyler nüfusu
2007	62.369	30.415	31.954
2008	65.899	47.178	18.721
2009	68.954	49.805	19.149
2010	71.671	52.325	19.346
2011	73.639	54.301	19.338

Kaynak : Türkiye İstatistik Kurumu- ADNKS (Adrese Dayalı Nüfus Kayıt Sistemi)



Grafik 1- Mudanya Nüfusunun Yıllara Göre Değişimi

İlçe nüfusunun ortanca yaşı 36,4'tür ve ilçe için Nüfus Piramidi aşağıda verilmiştir.



Grafik 1- Mudanya Nüfus Piramidi 2011

2011 yılı ikamet edilen ilçeye göre nüfusa kayıtlı olunan illere bakıldığında halkın %65,64'ye yakını Bursa iline kayıtlıken, %3,01'i Artvin ve %1,98'i Erzurum kayıtlıdır. İlçeye Bursa dışından gelen nüfusun oranı ise % 34,02 dir.

1.5. Sosyal Yapı

1.5.1. Eğitim

İlçede okuryazarlık oranları oldukça yüksektir.

Okuryazarlık Oranları 2011

	Oran
Okuryazarlık Oranı	97%
Kadın Okuryazarlık Oranı	99%
Erkek Okuryazarlık Oranı	95%

Kaynak : Türkiye İstatistik Kurumu- ADNKS

İlçede derslik başına düşen öğrenci sayısına bakıldığında ilköğretim ile ortaöğretimde il ortalamasının altında olmasına rağmen, mesleki ve teknik eğitimde il ortalamasının biraz üstündedir.

	2012
Okul/Kurum Sayısı	69
Derslik Sayısı	625
Öğrenci Sayısı	13.626
Öğretmen Sayısı	1.036
İlköğretimde derslik başına düşen öğrenci sayısı	20
Ortaöğretimde derslik başına düşen öğrenci sayısı*	26
Mesleki ve Teknik Eğitimde derslik başına düşen öğrenci sayısı	45

1.5.2. Sağlık

İlçedeki mevcut hastane yetersiz olup TOKİ tarafından yapılan yeni hastanenin inşaatı devam etmektedir. Söz konusu 100 yataklı hastane Tepederbent bölgesinde olup 98 bin metrekare alan üzerine yapılmaktadır. Hastanenin 2013 Eylül'de açılması beklenmektedir.

2010 yılına ait sağlık alanında TÜİK verileri aşağıda sıralanmıştır.

- Doğurganlık hızı (2010) (15-49 yaş her bin kadında) : 42
- Ölüm hızı(Binde) (2010) : 2,90
- Toplam hekim sayısı (2010) : 41
- Toplam ölüm sayısı (2010) : 208
- Hastane yatak sayısı (2010) : 45
- Bin kişiye düşen yatak sayısı (2010) : 0,6
- Yoğun bakım yatak sayısı (2010) : 2
- Bin kişiye düşen yoğun bakım yatak sayısı (2010) : 0,03

2. EKONOMİK GÖRÜNÜM

2.1. Genel

Zeytincilik, ilçe halkının birinci derecede gelir kaynağıdır. Bağcılık, sebze ve meyvecilik, ayçiçeği, soğan ve tahıl gibi diğer tarımsal faaliyetler, az miktarda da olsa yapılmaktadır. Marmara Denizi'nin aşırı kirlenmesi sonucu balıkçılık sektöründe büyük gerileme olmuştur.

İlçede iş hacminin birçoğunu ithalat-ihracat işlemleri oluşturmaktadır. İthalat, hem deniz ve hem de karayoluyla gelen sanayi mamulleri ve yarı mamullerinden; ihracat ise Bursa Organize Sanayi Bölgesi'nde faaliyet gösteren sanayi kuruluşlarının ürettikleri mamullerden ve gemilerle yapılan maden cevheri ihracatından meydana gelmektedir. Mudanya'da sanayi pek gelişmemiştir. Büyük sanayi kuruluşları olarak Yazaki ve Pirelli fabrikaları ve yan sanayileri, 1991 yılında kurulan Küçük Sanayi Sitesi'nde çeşitli iş kollarında faaliyet gösteren kuruluşlar bulunmaktadır. Ayrıca ilçede büyüklü küçüklü zeytin işleme tesisleri mevcuttur.

Motorlu Kara Taşıtları 2010

	Bursa Toplam Sayı	Mudanya Toplam Sayı	İlçenin İl İçindeki Payı (%)
Toplam	538 598	11 901	2,2%
Otomobil	271 160	5 776	2,1%
Minibüs	8 314	182	2,2%
Otobüs	10 528	172	1,6%
Kamyonet	110 284	2 221	2,0%
Kamyon	22 342	310	1,4%
Motosiklet	63 979	1 123	1,8%
Özel Amaçlı	972	16	1,6%

Traktör	51 019	2 101	4,1%
----------------	--------	-------	------

Kaynak : Türkiye İstatistik Kurumu

Not : 2010 yılı sonu itibariyle söz konusu ilçe trafik tescil bürosuna kayıtlı taşıtlara göre verilmiştir.

2.2. Tarım ve Hayvancılık

Mudanya İlçesi Toplam 298.021 dekar alana sahip olup, 195.906 dekarını tarım (Ekilebilir Uzun ömürlü Çayır ve Mera) ve 102.115 dekarını Orman arazileri teşkil etmektedir.

İlçede sahil şeridi zeytincilik yaparken, ovada sebze ve meyvecilik yapılmaktadır. Bursa siyah inciri ve armut zeytinciliğe göre tercih edilmeye başlanmıştır. Çünkü girdisi az, kârı fazladır.

Seçilmiş Tarım Ürünlerinin Üretimi

Sebzeler 2011

Ürün adı	Üretim (ton)
Domates (Sofralık)	9.000
Soğan (Kuru)	6.000
Karpuz	5.000
Domates (Salçalık)	3.000
Enginar	1.000

Kaynak : Türkiye İstatistik Kurumu

Sebze üretimine, örtüaltı üretimi de dahildir (açıkta sebze+örtüaltı)

Meyveler 2011

Ürün adı	Üretim(ton)
Zeytin (Sofralık)	51.000
Üzüm (Sofralık-Çekirdekli)	8.730
Şeftali (Diğer)	4.890
İncir	1.920
Ceviz	450

Kaynak : Türkiye İstatistik Kurumu

Tahıl ve Ot

Tahıl ve Ot	Üretim (ton)
Mısır (Silajlık)	20.000
Buğday (Diğer)	6.539
Yonca (Yeşil Ot)	5.400
Mısır (Hasıl)	5.250

Patates (Diğer)	2.100
------------------------	-------

Kaynak : Türkiye İstatistik Kurumu

Büyükbaş Hayvancılık 2011

Hayvan Adı	Toplam (baş)	Yetişkin (baş)	Genç-Yavru (baş)	Sağılan hayvan sayısı (baş)	Süt (Ton)
Sığır (Kültür)	5 250	1 130	6 380	2 680	10386,13
Sığır(Melez)	175	125	300	78	213,03

Kaynak : Türkiye İstatistik Kurumu

Küçükbaş Hayvancılık 2011

Hayvan Adı	Toplam (baş)	Yetişkin (baş)	Genç-Yavru (baş)	Sağılan hayvan sayısı (baş)	Süt (Ton)
Keçi(Kıl)	420	80	500	249	27,66
Koyun(Merinos)	4 800	1 700	6 500	3 612	173,38

Kaynak : Türkiye İstatistik Kurumu

Kümes Hayvancılığı

Hayvan Adı	Mevcut sayı
Et Tavuğu	12 000
Yumurta Tavuğu	1 012 025
Hindi	250
Kaz	80
Ördek	150

Arıcılık 2011

Arıcılık köy sayısı	Yeni kovan sayısı	Eski kovan sayısı	Toplam kovan	Bal üretimi (ton)	Balmumu üretimi (ton)
20	3 000		3 000	30	0,35

Kaynak : Türkiye İstatistik Kurumu

2.3. Sanayi

İlçede sanayi pek gelişmiştir. Büyük sanayi kuruluşları olarak Yazaki ve Türk Prysmian fabrikaları ve yan sanayileri, küçük sanayi sitesi ve zeytinciler halinde çeşitli iş kollarında faaliyet gösteren kuruluş bulunmaktadır. Ayrıca İlçede büyüklü küçüklü zeytin işleme tesisleri mevcuttur.

2.4. Çevre

Mudanya ilçesindeki öncelikli problemler sırasıyla su ve atıksu kirliliği, hava kirliliği, katı ve tehlikeli atıklar, gürültü kirliliği ve koku problemidir.

Su ve Atıksu Kirliliği

Mudanya ilçesinde birinci öncelikli çevre problemi su kirliliği olup, AAT ile sonlanmayan kanalizasyon şebekesi ve deşarj standartlarının sağlanamaması su kirliliğine sebep olan faktörler arasındadır. Ayrıca, tarımsal amaçlı ilaçların ve kimyasal gübrelerin kullanımı kirliliği artıran faktörlerdir. Mudanya ilçesinde ön arıtma ve derin deniz deşarjı sistemi ile evsel atıksu bertarafı yapılan Bursa Su ve Kanalizasyon İşleri (BUSKİ)'ne ait Mudanya Güzelyalı Derin Deniz Deşarjı ve Terfi Pompa İstasyonu bulunmaktadır. Tesisin kapasitesi 25.000 m³/gün olup Marmara Denizi'ne deşarj yapılmaktadır. Bununla birlikte tesis deşarj standartlarını sağlayamadığından BUSKİ tarafından gerekli yatırımların yapılarak tesisin tam arıtma yapacak şekilde ileri biyolojik arıtma tesisi ile entegre edilmesi planlanmaktadır (BEBKA, 2011).

Hava Kirliliği

İlçede diğer öncelikli problem ısınma kaynaklı hava kirliliği problemi olup, hava kalitesi izleme ve ölçüm istasyonu bulunmamaktadır.

Katı ve Tehlikeli Atıklar

Mudanya'da da diğer ilçelerde ifade edilen benzer problemler yaşanmaktadır. İlçe belediyesi sınırları içerisindeki katı atıklar, Hamitler Katı Atık Düzenli Depolama Sahasına gönderilmektedir. Mudanya belediyesinin ambalaj atığı yönetim planı mevcut olup, kaynağında ayrı toplama işlemi yapılmakta, ancak ilçe sınırları içerisinde ambalaj atıklarını işlemek üzere geri kazanım ve dönüşüm tesisleri bulunmamaktadır. Diğer taraftan, tıbbi atıklar konusunda il genelinde uygulanan yöntem uygulanmakta ve tıbbi atıklar Bursa Tıbbi Atık Sterilizasyon Tesisine gönderilmektedir. Tehlikeli ve özel atıklar ile ilgili olarak ilçede geri kazanım ve bertaraf tesisi bulunmamaktadır.

Gürültü Kirliliği

İlçede üçüncü öncelikli problemlerden birisi olarak özellikle rekreasyon ve eğlence yerlerinden kaynaklı gürültü kirliliği bulunmaktadır. Konu ile ilgili olarak şikâyete istinaden denetimler yapılmaktadır.

2.5. Turizm

Yaz mevsiminin serin ve rüzgarlı geçmesi nedeniyle turizm sezonu pek uzun sürmemektedir. Dış turizmin yanında, özellikle başta Bursa olmak üzere çevre il ve ilçelerden gelenlerin oluşturduğu günübirlik yerli turizm faaliyetleri yapılmaktadır. Bunun yanında kendi yazlık evlerinde kalan kişi sayısı da hayli fazladır. İlçe Merkezi ile birlikte Altıntaş, Kumyaka, Esence, Söğütpınar, Egerce, Mesudiye ve Yalıçiftlik köylerinin sahilleri, turistik özelliklerinden dolayı yazlık evler bulunmaktadır.

Mudanya Mütareke Evi

Mudanya'da Kordonboyunun (İnönü Bulvarı) sonunda, Mudanya Mütarekesi'nin imzalandığı ahşap yalı yer alır. 19. yüzyıl sonlarının mimari yapısını taşıyan bu tarihi binanın ilk sahibi Rus asıllı tüccar Aleksandr Ganyanov'dur. Daha sonra Mudanyalı işadamı Hayri İpar'ın satın aldığı bina onarılarak, 1937 yılında müze haline getirilmiştir. Bu tarihi yalı, 3-11 Ekim 1922 tarihlerinde, Kurtuluş Savaşı'nı bitiren tarihi anlaşmaya katılan tarafların görüşmelerinde kullanılmıştır.

Rum Mahallesi

Eski ahşap evlerin bulunduğu Rum Mahallesi (şimdiki Halitpaşa Mahallesi) Piçiretu adlı bir İtalyan mühendis tarafından planlanmıştır. Eski Caminin kuzeyinde Gayri Müslimler, güneyinde Türkler oturmuştur. Mütarekeden sonra Rumlar Yunanistan'a gidince, Girit'ten gelen Türkler buraya yerleşmiştir.

Tahir Paşa Konağı

Mudanya'da Osmanlı döneminden kalan pek çok cami ve sivil mimarlık örneği bulunuyor. Tahir Paşa Konağı, burada bulunan 196 tarihi yapıdan biri. 18. yy konaklarının en güzel örneği olan iki katlı konak, planı çok değişiklik geçirdiği için orjinal halini kaybetmiş. 1985 yılında restore edilmiş; vitrayları, bitki ve geometrik tavan süslemeleri, kalem işleri ender örnekler arasındadır.

Taş Mektep / Trilye (Zeytinbağı)

1839 yılında Sultan Abdülmecit döneminde yürürlüğe konulan Tazminat Fermanı'yla başlayan Osmanlı Devleti'nin siyasal, toplumsal ve ekonomik yapısını batılı anlamda düzenlemeyi hedefleyen reformlar sürecinde görülen modernleşme hareketlerinin simgesi olarak imparatorluk topraklarında inşa edilen pek çok okul binasından biri de Taş Mektep'tir. Tirilye'de doğan ve Yunanistan'da eğitim gördükten sonra metropolit olarak Türkiye'ye dönen Chirisostomos tarafından 1904 – 1909 yılları arasında yaptırılan Taş Mektep Tirilye'nin en görkemli yapılarındandır.

3. İLÇE GÖRÜŞLERİ

3.1. İlçedeki Potansiyellerle İlgili İlçenin Görüşleri

İlçe turizm potansiyeline sahip olmakla birlikte yeterli altyapı ve nitelikli ara elemana sahip değildir. Butik otelciliğe uygun yapısıyla otelcilik ve pansiyonculuğun artırılmasına ihtiyaç vardır. İlçede sahil şeridi zeytinciliğe ova tarafı ise meyve-sebzeciliğe uygun tarım alanlarına sahiptir.

3.2. İlçeye Özgü İhtiyaçlar ve Sorunlar

- İDO seferleri balıkçılığı etkilemiştir. Balık yuvaları yok olmaya yüz tutmuştur.
- İlçede turizm potansiyeli olmasına rağmen ara eleman ihtiyacını giderecek turizm meslek lisesi gerekmektedir. Turizm veya su ürünleri meslek yüksekokulu açılması da aynı şekilde ara eleman ihtiyacı bakımından olumlu olacaktır.
- İlçede turizm altyapısı zayıf olup konaklama tesisleri yetersizdir. Mevcut otellerin yatak kapasitesi az olmakla beraber turistik tesislerde (otel, restoran vs.) çalışacak nitelikli personel sıkıntısı yaşanmaktadır.
- Mudanya'nın turizm potansiyeli tanıtımda eksiklik olup ilçenin yetili bir turizm bürosu bulunmamaktadır.
- Yaşlılara yönelik sosyal tesisler bulunmamaktadır.
- İlçede trafik ve otopark sorunu bulunmaktadır. Bursa-Mudanya yolunun genişletilmesi ilçeye gelen trafiği rahatlatmıştır.
- Tarımda sulu tarıma geçişin sağlanması ve sulama göletlerinin yapılması gerekmektedir.
- İlçede esnafın büyük marketlerin açılması ile zorluk yaşamaktadır.
- Mevcut hastane teknik açıdan ve personel açısından yetersizdir.
- Mudanya-Gemlik ve Mudanya-Karacabey yollarının yenilenmeye ihtiyacı vardır.
- Sosyal tesisler yetersizdir.
- Lise dengi okulların artırılması gerekmektedir. Derslik sıkıntısı yaşanmaktadır, ilçe halkı eğitim için Bursa'yı tercih etmektedir.
- İlçede zeytin veya balık hali bulunmaktadır.
- Yeterli soğuk hava deposu bulunmamaktadır.

- İlçede Toprak Su Analizi laboratuvarı bulunmadığından numuneler Yalova veya Karacabey'e gönderilmektedir.

3.3. İlçede Yürütülmekte Olan ya da Yapılması Hedeflenen ve/veya Düşünülen Projeler

Yürütülen

- Engellilere yönelik bir rehabilitasyon merkezinin projelendirmesi yapılmış ve yeri ayrılmıştır. Finansal kaynaklar bulunduğu inşaat süreci başlatılacaktır.
- Hastane inşaatı devam etmektedir, 2013 eylülde açılması beklenmektedir.
- Belediye tarafından iki tane Kültür Merkezi yapılmaktadır.
- Kent Müzesi yapılıyor.
- Öğretmenevi yapılıyor.
- Büyükşehir Belediyesi tarafından işletmesi yapılacak Bursa Deniz Otobüsleri (BUDO) terminal inşaatı tamamlanmak üzeredir, deniz otobüslerinin satın alma süreci tamamlanmıştır. 2013 başında seferlerin yapılması planlanmaktadır.
- Belediye balıkçılığın artırılmasına yönelik yapay resif projesini yürütmektedir.

Düşünülen

- Belediye tarafından Balık hali yapılması planlanıyor.
- İlçede büyük bir otopark sorunu yaşanmaktadır. Çözüm olarak yeraltı otoparkları yapılması gündemdedir. İlçenin önü sahil arkası dağ olduğundan otopark için yer bulmakta sorun yaşanmaktadır.
- Belediye park ve bahçelerde güneş enerjisini kullanmayı planlanıyor.
- Turistik konaklama tesisleri yetersizdir.
- Belediye içinde otel, alışveriş merkezi, restoran olan cadde formatında sosyal cazibe merkezi kurmak istiyor.
- 1-1,5 yıl içinde güzel sanatlar fakültesi için bina yapılacaktır.
- Hükümet Konağı ve adliye yenilenecektir.
- Mudanya-Gemlik sahil yolu yenilenecektir.
- Büyükşehir Belediyesinin kıyı şeridi çevre düzenlemesi projesini hayata geçirmesi beklenmektedir.

3.4. İlçenin Hedefleri

- Halkın gelir düzeyinin artması, ticaretin canlanarak esnafın ekonomik gücünün artması
- Turizm yatırımlarının artması
- Turizm altyapısının tamamlanarak, tesisler açısından yeterli olması.
- İlçe içi ulaşım sorununun çözülmesi
- Sulu tarıma geçişin sağlanması ve sulama göletlerinin yapılması.

3.5. Bölge ve Ülke Kalkınması İçin Gelişme Alanları Hakkında İlçe Görüşleri

İlçe

Anketlerde çıkan bölge için en önemli üç tematik gelişme alanı:

- Beşeri kaynaklar, üniversiteler, mesleki eğitim
- Tarım
- Altyapı

Türkiye

Anketlerde çıkan Türkiye için en önemli tematik gelişme alanları aşağıdadır:

- Ulaştırma ve lojistik
- Enerji
- Çevre politikaları ve yeşil büyüme
- Dış ticaret yapısının dönüşümü ve ihracat
- Makroekonomi politikaları ve istikrar

4. BEBKA PROJE ÇALIŞMALARI

Proje Adı	Başvuru Sahibi	Proje Tutarı (TL)	Destek Tutarı (TL)
Esence Eğerce Mesudiye Söğütöinar Sahillerini Turizme Açma Projesi	Mudanya Köylere Hizmet Götürme Birliğı	208.066	156.049
Kumyaka Zeytin Verimliliğini Artırma Projesi	Kumyaka Köyü Muhtarlığı	53.244	39.933
Bursa İl Kültür ve Turizm Müdürlüğü	Lozan Mütareke Evinde Tarih Sesini Duyuruyor	178.298	133.724

5. KAYNAKLAR

- Mudanya Kaymakamlığı internet sitesi <http://www.mudanya.gov.tr/> Erişim tarihi 4.12.2012
- Mudanya Belediyesi internet sitesi <http://www.mudanya.bel.tr/> Erişim tarihi 4.12.2012
- Mudanya Kaymakamlığı, Mudanya Belediyesi, Mudanya Ticaret ve Sanayi Odası, Mudanya Ziraat Odası ile 12.10.2012 tarihinde yapılan görüşmeler.
- TR41 Çevre Raporu, BEBKA, 2011
- bursa.com.tr internet sitesi. Erişim tarihi 4.12.2012
- Mudanya İlçe Milli Eğitim Müdürlüğü, <http://mudanya.meb.gov.tr/>, Erişim Tarihi 05.12.12