

# SÖĞÜT

---



**ARALIK 2012**

## İçindekiler

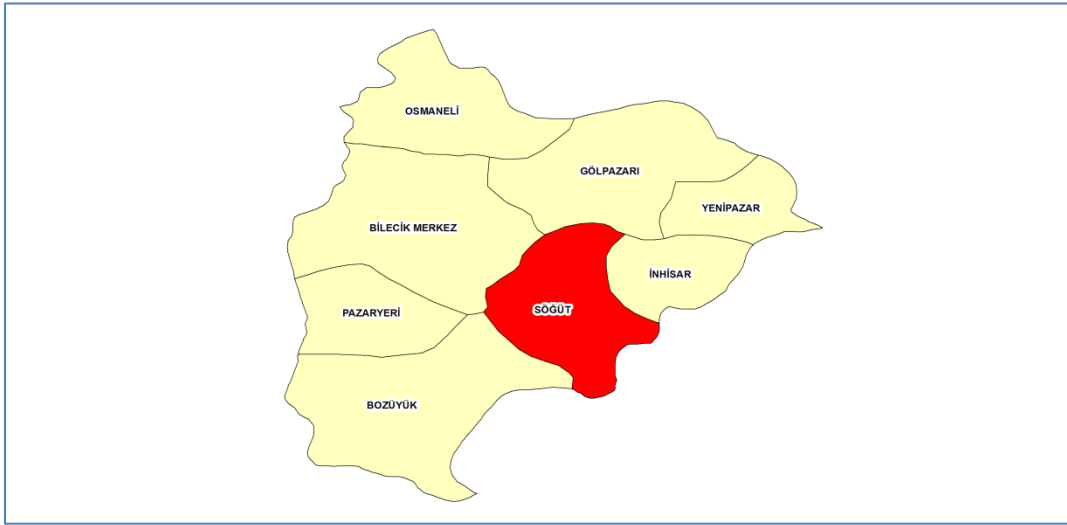
1. Genel Görünüm .....	2
1.1. Coğrafya ve İklim.....	2
1.2. İdari Yapı.....	3
1.3. Tarih .....	3
1.4. Nüfus .....	4
1.5. Sosyal Yapı.....	5
1.5.1. Eğitim .....	5
1.5.2. Sağlık.....	6
2. Ekonomik Görünüm .....	7
2.1. Genel .....	7
2.2. Tarım ve Hayvancılık.....	7
2.3. Sanayi .....	9
2.4. Çevre ve Altyapı.....	9
2.5. Turizm .....	10
3. İlçe Görüşleri.....	10
3.1. İlçedeki Potansiyellerle İlgili İlçenin Görüşleri.....	10
3.2. İlçeye Özgü İhtiyaçlar ve Sorunlar.....	10
3.3. İlçede Yürütülmekte Olan ya da Yapılması Hedeflenen ve/veya Düşünülen Projeler.....	11
3.4. Bölge ve Ülke Kalkınması için Gelişme Alanları Hakkında İlçe Görüşleri.....	11
4. Kaynakça.....	12

# 1. Genel Görünüm

## 1.1. Coğrafya ve İklim

Söğüt, Marmara Bölgesinin doğusunda Bilecik İli'nin bir ilçesidir. Kuzeyinde Bilecik Merkez, doğusunda Gölpazarı batısında Bozüyük, güneydoğusunda İnhisar ilçesi ve güneyinde Eskişehir ili ile çevrilidir. Bilecik'e 28, Eskişehir'e 50, Bursa'ya 120 İstanbul ve Ankara'ya 300 Km mesafededir. 40° 02' kuzey enlemi ile 30° 11' doğu boylamında yer alan Söğüt, Sakarya Nehri Vadisi'nin batı yükseklerinde, Sündiken dağlarının batı uzantısının eteklerinde güneyden kuzeye eğimli bir arazi üzerinde kuruludur.

Başlangıç meridyenine göre 30 derece doğu, 40 derece paralel dairesi üzerinde olan Söğüt'te geçiş iklimi bulunmaktadır. Akdeniz ikliminin, Karadeniz ikliminin ve Karasal iklimin etkileri görülür. İlçe sınırları içerisinde bulunan Sakarya Vadisi'nde ise mikro klima özelliğine sahip iklim bulunmaktadır. Bu bölgede kar yağışı çok düşüktür. En sıcak ay Ağustos ayı olup, ortalama sıcaklık 21°C derecedir. En soğuk ay ise Ocak ayıdır. Ortalama sıcaklık 2°C dir. En düşük sıcaklık - 16° C olup en yüksek sıcaklık 30° C' civarındadır. Yıllık sıcaklık ortalaması 12° C' dir. Bölgede en fazla esen rüzgâr güneydoğudan esen keşişlemedir. Yıllık yağış ortalaması 630 mm. civarındadır. Yüz ölçümü 599 km<sup>2</sup>'dir. Deniz seviyesinden yüksekliği 695 metredir.



### Yüzölçümü (km<sup>2</sup>)

	Bilecik	Söğüt	İlçenin İl Yüzölçümü İçindeki Oranı (%)
<b>Alan (göl dahil)</b>	4306,77	530,21	12,31
<b>Alan (göl hariç)</b>	4301,85	530,21	12.32

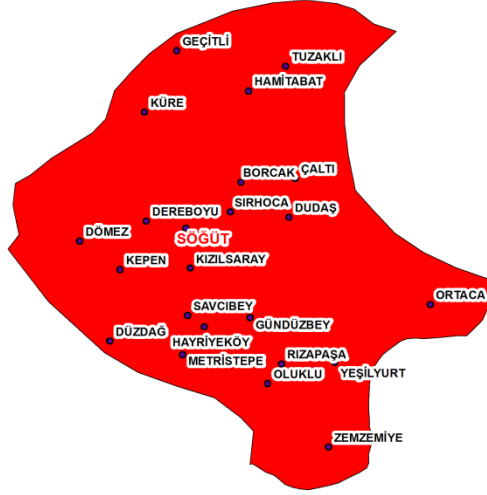
Kaynak: Türkiye İstatistik Kurumu

## 1.2. İdari Yapı

Söğüt'te ilçeye bağlı Çaltı ve Küre beldeleri bulunmaktadır ancak 2014'teki mahalli idare seçimlerinin ardından bu beldeler kapanacaktır. İlçenin 21 köyü ve 5 mahallesi bulunmaktadır. İlçede belediye teşkilatı 1884 yılından beri hizmet vermektedir.

Belediye Adı	Mahalle Adı
Söğüt	Orta Mahalle
	Cumhuriyet Mahallesi
	Kayhan Mahallesi
	Balaban Mahallesi
	Türkmenbaşı Mahallesi

Kaynak : Türkiye İstatistik Kurumu- ADNKS (Adrese Dayalı Nüfus Kayıt Sistemi)



## 1.3. Tarih

Söğüt'ün tarihindeki en parlak dönem 13.y.y sonlarında başlar. Bu dönemde doğudan gelen Oğuz Türkleri'nin Kayı Boyu bu küçük kasabada sınırları Asya, Avrupa ve Afrika kıtalarına yayılan Osmanlı Devleti'nin ilk nüvelerini oluşturacaklardır. Kayılar Anadolu'ya 13. asrın ortalarında, bir başka görüşe göre de 11. asırda gelmişlerdir. Selçuklu sultanı Alaaddin Keykubat tarafından görevlendirilen Ertuğrul Gazi Söğüt üzerine yürür ve Söğüt'ü de topraklarına katar. Ayrıca Bilecik tekfurunu da vergiye bağlar. Bu hizmetleri karşılığında Selçuklu sultanı Söğüt'ü kışlak, Domaniç ve Ermeni Dağları'nı da yazlık olarak Ertuğrul Gazi'ye mülk olarak verir.

Sultan II. Abdülhamid döneminde, ata yadigarı olarak kabul edilen ilçeye ayrı bir önem verilmiş ve Dar'ül eytam, Camii ve İdadiden oluşan Hamidiye Külliyesi yaptırılmıştır. Milli

Mücadele yıllarında Ertuğrul Sancağı'na ( Bilecik ) bağlı bir kaza merkezi olan Söğüt ve çevresi halkı, Anadolu'da Yunan işgalinin başladığı ilk günden itibaren maddi ve manevi bütün gücünü vatanın kurtarılması için seferber etmiştir. İşgal hareketiyle birlikte yörede Müdafai Hukuk Cemiyetleri kurulmuştur. Yöre toprakları 8 -11 Ocak 1921 tarihleri arası üç gün, 24 Mart - 21 Nisan 1921 tarihleri arasında 13 ay, 25 gün olmak üzere Yunan işgalinde kalmıştır. Bu işgaller sırasında Söğüt yakılmış, Ertuğrul Gazi'nin türbesi kurşunlanarak tahrip edilmiştir. Bugün türbenin kepenklerindeki delikler bu mezalimin kalıntılarıdır. Ertuğrul Gazi Ocağı Söğüt günümüzde ülke çapında bir marka olan Ertuğrul Gazi'yi Anma ve Söğüt şenlikleriyle her eylül ayında dört bir yandan misafirlerini ağırlamaktadır.

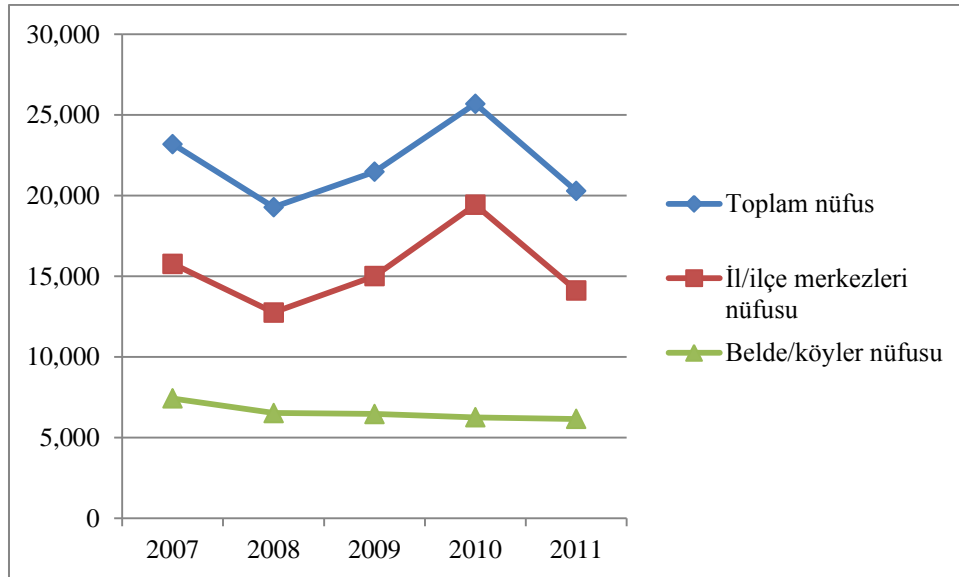
#### 1.4. Nüfus

Söğüt'te 2011 yılı sonu itibariyle 20.280 kişi yaşamaktadır. Nüfusun %69'u ilçe merkezinde yaşamaktadır.

**Tablo 1- Söğüt Nüfusu 2007-2011**

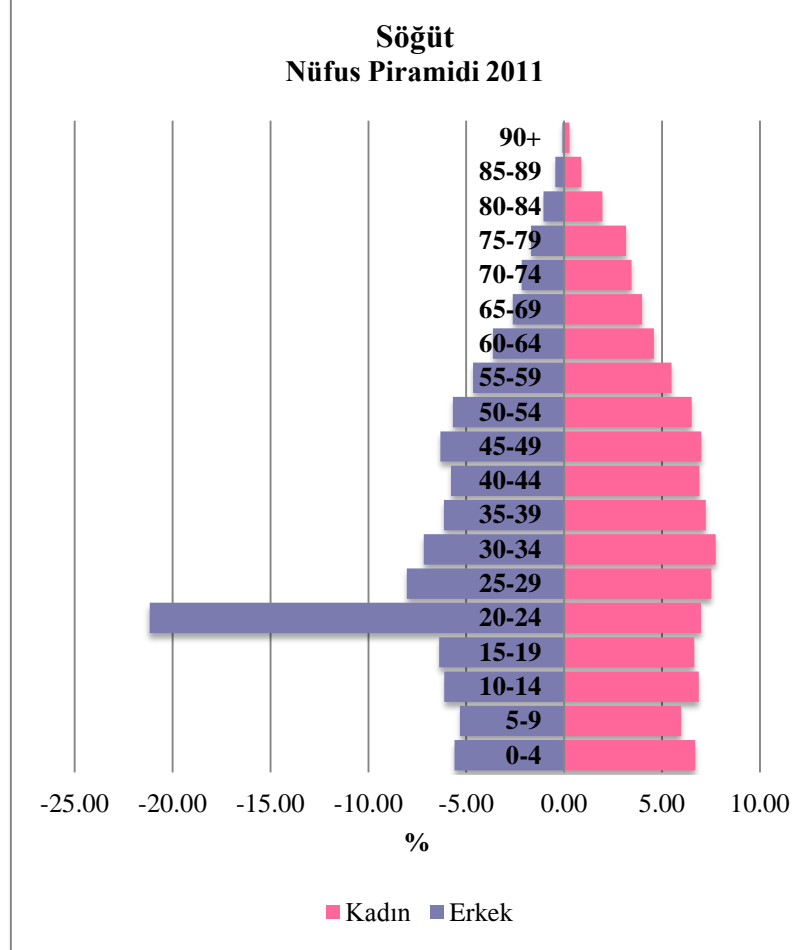
	Toplam nüfus	İl/ilçe merkezleri nüfusu	Belde/köyler nüfusu
<b>2007</b>	23.186	15.761	7.425
<b>2008</b>	19.277	12.755	6.522
<b>2009</b>	21.470	15.007	6.463
<b>2010</b>	25.679	19.425	6.254
<b>2011</b>	20.280	14.124	6.156

Kaynak : Türkiye İstatistik Kurumu- ADNKS (Adrese Dayalı Nüfus Kayıt Sistemi)



**Grafik 1- Söğüt Nüfus 2007-2011**

Yıllar itibariyle incelendiğinde, ilçe merkezindeki nüfusun iniş çıkışlar yaşadığı görülmektedir. Bu iniş çıkışların ilçe merkezinde bulundan kurumsal nüfusun (asker, öğrenci gibi) değişkenliğinden kaynaklandığı ifade edilebilir. Zira nüfus piramidinde 20-24 yaş arası nüfusta yoğunluk olması da bunu göstermektedir. Öte yandan belde ve köy nüfusunun ise yavaş yavaş azalmakta olduğu görülmektedir.



**Grafik 2- Söğüt Nüfus Piramidi 2011**

## 1.5. Sosyal Yapı

### 1.5.1. Eğitim

İlçede okuryazarlık oranlarına bakıldığında hem genel okur-yazarlık oranının ve hem de kadın ve erkek okuryazarlığı oranının il ortalamasına göre iyi durumda olduğu görülüyor.

#### Okuryazarlık Oranları 2012

	(%)
Okuryazarlık Oranı	96,62
Kadın Okuryazarlık Oranı	95,25
Erkek Okuryazarlık Oranı	97,80

Kaynak : Türkiye İstatistik Kurumu- ADNKS

İlçedeki örgün eğitim kurumları incelendiğinde derslik sayılarında herhangi bir sıkıntı olmadığı ve meslekî ve teknik eğitimin geliştiği görülmektedir.

### **Diğer Eğitim Göstergeleri 2011**

Okul/Kurum Sayısı	12
Derslik Sayısı	169
Öğrenci Sayısı	3041
Öğretmen Sayısı	156

Kaynak: Bilecik İl Millî Eğitim Müdürlüğü

İlköğretimde derslik başına düşen öğrenci sayısı	20,09
Ortaöğretimde derslik başına düşen öğrenci sayısı	15,73
Mesleki ve teknik eğitimde derslik başına düşen öğrenci sayısı	18,23

Kaynak: Bilecik İl Millî Eğitim Müdürlüğü

Söğüt'te Bilecik Şeyh Edebali Üniversitesi'ne bağlı Söğüt Meslek Yüksekokulu bulunmaktadır. Yüksekokul'da toplam 18 akademik personelle eğitim-öğretim devam etmektedir. Yüksekokulda toplam 8 program bulunmaktadır:

- Turizm Rehberliği
- Turizm ve Otel İşletmeciliği
- Büro Yönetimi ve Yönetici Asistanlığı
- Seramik, Cam ve Çinicilik
- Basım ve Yayın Teknolojileri
- Geleneksel El Sanatları
- Bilgisayar Programcılığı
- Muhasebe ve Vergi Uygulamaları

### **1.5.2. Sağlık**

Söğüt'te hastane hizmetlerini sunmak üzere Söğüt Devlet Hastanesi bulunmaktadır. Ayrıca ilçedeki Toplum Sağlığı Merkezi'ne bağlı olarak Hisarcık, Beşevler, Soğucakpınar, Medetli, Düzmeşe ve Selimiye köylerinde sağlık evleri mevcuttur.

### **Sağlık Hizmetleri Göstergeleri 2012**

	<b>2012</b>
Hastane Yatak Sayısı	25

Uzman hekim sayısı	5
Pratisyen hekim sayısı	3
Diş hekimi sayısı	3
Hemşire ve Ebe sayısı (Toplam)	28

Kaynak: Bilecik İl Sağlık Müdürlüğü

## 2. Ekonomik Görünüm

### 2.1. Genel

Söğüt İlçesinin ekonomisi hem tarım ve hayvancılığa ve hem de sanayiye dayanmaktadır. Söğüt ve yöresinde, mermer, kaolin, kil, pegmatit ve aplit madenleri bulunmakta ve işletilmektedir. Çıkarılan madenler Söğüt'te kurulan mermer ve seramik fabrikalarında işlenmektedir. Belli bir kısmı da yöre dışındaki fabrikalara gönderilmektedir. Bu doğal kaynaklara bağlı olarak ilçede mermer ve toprak sanayii gelişmiştir. Mermer ve seramik alanında karo, refrakter, mermer üreten birçok fabrika bulunmaktadır. Ayrıca bu madenler ekonomik kaynak olarak ilçe dışında gerek yurtiçi ve gerekse yurtdışında birçok yere satılmaktadır.

Öte yandan ilçede sebze-meyvecilik, bağcılık, bahçecilik, seracılık, süt sığırcılığı, ipekböcekçiliği gibi tarım ve hayvancılık kapsamında pek çok alan gelişmiş durumdadır. Sebze ve meyve yetiştiriciliğinin yaygın olduğu bölgedeki köylerde üretilen ürünler yörede ve çevre illerde pazarlanmaktadır. Yaz döneminde domates ihracatı da yapılmaktadır. Sebze ve meyve halleri yörenin ticari ve ekonomik hayatında önemli bir yer tutmaktadır. İlçe iklimi özelliğine sahip olan Orta Sakarya Vadisi'nde bulunması hasebiyle seracılığın da geliştiği bir ilçe konumundadır. Seralarda özellikle yoğun biçimde domates üretimi yapılmaktadır.

### 2.2. Tarım ve Hayvancılık

Söğüt ilçesi iklim özellikleri sayesinde ürün çeşitliliği ve üretim sezonunun uzunluğu açısından önemli bir noktadadır. İlçenin toplam tarım alanı 81.829 dekar olup, çayır ve mera alanı 15.125 dekar, ekilebilir arazi 59.551 dekar, uzun ömürlü bitkiler alanı ise 7153 dekadır. İlçede domates, biber, patlıcan, taze fasulye, salatalık, kabak, bezelye, bamya, yeşil soğan, bakla, ıspanak, marul, maydanoz gibi sebzeler yetiştirilmektedir. Kış aylarında lahana, pırasa, ıspanak, yeşil soğan, marul, maydanoz ve benzeri gibi çok çeşitli bir ürün skalası mevcuttur. İlçenin tarımsal ürünlerle ilgili pazarlara ulaşım hususunda İstanbul, İzmit, Bursa ve Eskişehir gibi büyük illerin orta noktasında bulunması önemli bir avantaj sağlar. Seracılık da tarımsal ekonomiye canlılık kazandırmışlardır. Sakarya Vadisi, mikro klima bir iklim özelliği taşıdığı için, seracılığa çok uygundur. Bu sebeple seracılık teşvik edilmekte ve hızla yayılmaktadır. Meyvecilik alanında kiraz, ayva, elma, erik, ceviz, dut ve benzeri meyveler de bölgede bulunmaktadır. Son yıllarda yörede daha çok kiraz meyvesi yetiştiriciliği öne çıkmış durumdadır. Dut ağacının yaprakları ipek böceği besini olarak kullanıldığından ayrı bir öneme sahiptir. Ne var ki son yıllarda bu alan eskisine nazaran çeşitli sebeplerden dolayı önemini kaybetmiş durumdadır. Daha çok küçükbaş hayvan yetiştiriciliği yaygın olduğu için, mera



İslah ve yem bitkileri yetiştirilmesinin yaygınlaştırılması çalışmaları devam etmektedir. Birçok kimse de ekonomik getirisinden çok kendi ihtiyacını karşılamak düşüncesi ile arıcılık yapmakta, sığır ve kümes hayvanı beslemektedir. Bölge arıcılık yapmaya oldukça elverişli olmasına rağmen, arıcılık alanında çok az sayıda çalışma vardır.

## Sebze ve Meyve Üretimi

### Sebzeler 2011

Ürün adı	Üretim (ton)
Domates	24.300
Hıyar	11.010
Soğan (Taze + Kuru)	6.850
Marul	6.441
Kavun	4.900

Kaynak : Türkiye İstatistik Kurumu

Sebze üretimine, örtüaltı üretimi de dahildir (açıkta sebze+örtüaltı)

Meyve üretiminde ise özellikle kiraz oldukça ön plandadır. Üretilen ürünler hem iç pazara ve hem de ihracata gitmektedir.

### Meyveler 2011

Ürün adı	Üretim(ton)
Kiraz	1266
Üzüm	876
Elma (Tüm Türleri)	285
Zeytin	234
Ayva	159

Kaynak : Türkiye İstatistik Kurumu

İlçede tarımın yanı sıra büyükbaş ve küçükbaş hayvancılık faaliyetleri de yürütülmektedir.

### Büyükbaş Hayvancılık 2011

Hayvan Adı	Toplam (baş)	Yetişkin (baş)	Genç-Yavru (baş)	Sağılan hayvan sayısı (baş)	Süt (Ton)
Sığır (Kültür)	1.460	1.095	365	622	2.308,62
Sığır(Melez)	1.640	1.170	470	722	1.766,99
Sığır(Yerli)	85	56	29	27	35,80

Kaynak : Türkiye İstatistik Kurumu

### Küçükbaş Hayvancılık 2011

Hayvan Adı	Toplam (baş)	Yetişkin (baş)	Genç-Yavru (baş)	Sağılan hayvan sayısı (baş)	Süt (Ton)
Koyun (Yerli)	12.590	9.450	3.140	5.712	480
Keçi(Kıl)	8.305	6.655	1.650	4.317	427

Kaynak : Türkiye İstatistik Kurumu

Ayrıca ilçede 120.420 adet kümes hayvanı ve 625.000 adet de yumurta üretimi bulunmaktadır.

### Arıcılık 2011

Arıcılık köy sayısı	Yeni kovan sayısı	Eski kovan sayısı	Toplam kovan	Bal üretimi (ton)	Balmumu üretimi (ton)
20	1.235	70	1.305	26,1	0,03

Kaynak : Türkiye İstatistik Kurumu

## 2.3. Sanayi

Söğüt'te temel sanayi alanları mermer ve toprak sanayidir. İlçede Söğütsen, Anatolia, Termal ve Sörmaş gibi önemli seramik firmaları mevcuttur. Bu fabrikalarda toplam 2000'e yakın çalışan istihdam edilmektedir. Mermer sektöründe ise Gökyar, Orka, Yıldızlar, Kabeloğlu gibi birçok mermer fabrikası mevcuttur. İlçede bir de organize sanayi bölgesi bulunmaktadır. Ancak tamamı boş olup, henüz faaliyette bulunan bir firma yoktur. OSB'nin tarım-gıda ihtisas osb olması için bazı çalışmalar yapılmış ancak sonuçlanmamıştır. İlçede çıkarılan seramik hammaddesi ve mermer madenleri buradaki fabrikalarda işlenmesinin yanı sıra çevre illerdeki fabrikalara ve yurtdışına da ihraç edilmektedir.

## 2.4. Çevre ve Altyapı

Söğüt ilçesinde mermer ve seramik fabrikalarının atık sularının doğrudan Söğüt deresine deşarj edilmesi nedeniyle kirlilik problemi yaşanmakta, Söğüt Deresi üzerinde sulama amaçlı kurulu olan Kızıldamlar Barajı'na ulaşan atık sular aynı zamanda ciddi bir koku problemine sebep olmaktadır. Ayrıca ilçenin evsel atık sularının da herhangi bir arıtıma tabi tutulmadan deşarj edilmesi kirliliğin boyutlarını artırmaktadır. İlçenin nüfusunun tamamına yakını kanalizasyon sistemine bağlı olmakla birlikte, şebekede revizyona ihtiyaç duyulmakta ve yaklaşık maliyetinin 1.000.000 TL olduğu öngörülmektedir. Diğer taraftan, bu kanalizasyon şebekesinin bağlı olacağı atık su arıtma tesisi için 2.500.000 TL yatırım maliyeti planlanmıştır. İlçede halihazırda kullanılan bir içme ve kullanma suyu şebeke sistemi bulunmakta, ancak revizyon ve kapasite artırımı ihtiyacı bulunmaktadır. İlçe belediyesinin ambalaj atıkları yönetim planı bulunmayıp, ambalaj atıkları da karışık bir şekilde toplanarak vahşi bir şekilde depolanmaktadır. Tıbbi atıklar lisanslı firma tarafından toplanarak, Eskişehir Büyükşehir Belediyesi Tıbbi atık Sterilizasyon tesisinde bertaraf edilmektedir. İlçede bulunan ormanlık alanda genel olarak yangınlar açısından hassas olan kızılçam bulunmaktadır.

Ayrıca ilçede madencilik, mermer ve seramiğe dayalı faaliyetlerden ötürü ormanlık alanların tahribatı söz konusudur. Söğüt'ü çevreye bağlayan üç önemli yol vardır. Bunlar Söğüt-Bilecik 29 km., Söğüt - Bozüyük 22 km. ve Söğüt - Eskişehir 51 km.'dir. Her üç yolda asfalt olup, yaklaşık yarım saat araba yolculuğu ile Eskişehir - Bursa, Eskişehir - İstanbul devlet karayollarına ulaşır. Söğüt'ten Bursa ve Sakarya'ya iki saatte, Ankara ve İstanbul'a ise dört saatte ulaşmak mümkündür. Söğüt'ten Bilecik ve Eskişehir'e her gün düzenli otobüs seferleri mevcuttur.

## 2.5. Turizm

Söğüt ilçesi Ertuğrul Ocağı olarak bilinen ve Osmanlı ile özdeşleşmiş bir yer olarak önemli bir marka değeri taşımaktadır. Ertuğrul Gazi ve Dursun Fakih türbeleri, Hamidiye Külliyesi, Kuyulu Mescit, Çelebi Mehmet Camii, Kaymakam Çeşmesi gibi önemli değerleri barındıran ilçe tarihî ve kültürel zenginliğiyle önemli bir turizm potansiyelini barındırmaktadır. İlçede her yıl Eylül ayının ikinci haftasında düzenlenen ve 2012 yılında 731.'si düzenlenen Ertuğrul Gazi'yi Anma ve Söğüt Şenlikleri yüzyıllardır süren yörük şenlikleri geleneğinin bir devamıdır ve dört bir yandan gelen misafirleriyle ve üst düzey katılımıyla önemli bir marka değeridir. İlçede konaklama ihtiyacını karşılamak ve yöresel lezzetleri sunmak üzere hizmet veren Osmanlı Konağı tarzındaki Söğüt Namılı Otel ve Restoran faaliyet göstermektedir.

## 3. İlçe Görüşleri

### 3.1. İlçedeki Potansiyellerle İlgili İlçenin Görüşleri

- İlçede özel sektör gelişmiş durumdadır.
- Mermer ve seramik alanında maden kaynakları zengindir.
- İlçenin Osmanlı'yla özdeşleşmiş olması ve tarihi kültürel değerleri sebebiyle marka değeri yüksektir.
- Tarih ve kültür turizmi potansiyeli yüksektir.
- Üniversiteye bağlı meslek yüksekokulunun olması önemli bir potansiyeldir.
- Güzel Sanatlar Fakültesi'nin kurulacak olması ilçeye kültür ve turizm açısından önemli katkı yapacaktır.
- Doğalgaz ve kanalizasyon altyapısı eksiksizdir.
- İlçede eko turizm potansiyeli vardır ancak yeterince değerlendirilmemiştir.

### 3.2. İlçeye Özgü İhtiyaçlar ve Sorunlar

- Sanayide nitelikli işgücünün az olması ve buna bağlı olarak işçi ücretlerinin düşüklüğü
- Uzman doktor sayısı yetersizdir. Çocuk ve kadın doktoru yoktur.
- Kırsal analardan gençlerin yoğun şekilde göç etmesi söz konusudur.
- Tarım alanındaki birlik ve kooperatifler etkin çalışmıyor.

- Tarım alanında genç işgücü eksikliği vardır.
- Tarım alanında sözleşmeli üreticilik sistemine geçiş ihtiyacı vardır.
- Tarımsal sulama altyapısı yetersizdir.
- İlçede turizm sadece yılın belli mevsimlerinde vardır.
- Turizmde altyapı, konaklama imkânları ve tanıtım eksiktir.
- Öğrenciler için yurt ve apart gibi yeterli barınma imkânları yoktur.
- Bazı köylerde kanalizasyon sisteminin olmaması önemli bir eksikliklerdir.

### 3.3. İlçede Yürütülmekte Olan ya da Yapılması Hedeflenen ve/veya Düşünülen Projeler

İlçede var olan ve yapılması hedeflenen projeler şunlardır:

- Dikmen Tarım firmasının tohum geliştirme hususunda BEBKA'dan 2011 yılı mali destek programı çerçevesinde aldığı bir destek vardır.
- OSB'nin aktif olarak üretime geçirilmesi projesi vardır.
- İlçede Güzel Sanatlar Fakültesi'nin kurulması için çalışmalar devam etmektedir.
- Çeşitli tarımsal sulama (göletler) projeleri vardır.
- İyi tarım uygulamalarıyla ilgili projelerin yapılması hedeflenmektedir.
- Kültür turları içerisinde Söğüt'ün dahil edilmesi yönünde çalışmalar vardır.

### 3.4. Bölge ve Ülke Kalkınması için Gelişme Alanları Hakkında İlçe Görüşleri

#### İlçe ve Bölge:

İlçe ve bölge için öngörülen gelişme alanları şunlardır:

- Beşeri kaynaklar, üniversiteler ve meslekî eğitim
- Sanayi politikası
- Turizm
- Tarım
- Kırsal kalkınma
- Enerji
- Ulaştırma ve Lojistik
- Kentsel Politika ve Afetler

#### Türkiye:

Ülke için öngörülen gelişme alanları şunlardır:

- Enerji
- Ulaştırma ve Lojistik
- Dış ticaret yapısının dönüşümü ve ihracat
- Ar-ge ve Yenilikçilik
- Sanayi Politikası
- Çevre politikaları ve yeşil büyüme
- Turizm

- Tarım
- Kırsal Kalkınma

#### 4. Kaynakça

1. (TÜİK) Türkiye İstatistik Kurumu [www.tuik.gov.tr](http://www.tuik.gov.tr)
2. Söğüt Kaymakamlığı: [www.sogut.gov.tr](http://www.sogut.gov.tr)
3. Söğüt Belediyesi: [www.sogut.bel.tr](http://www.sogut.bel.tr)
4. Bilecik Şeyh Edebali Üniversitesi Söğüt Meslek Yüksek Okulu <http://sogut.bilecik.edu.tr/>