

OSMANELİ



ARALIK



2012

İçindekiler

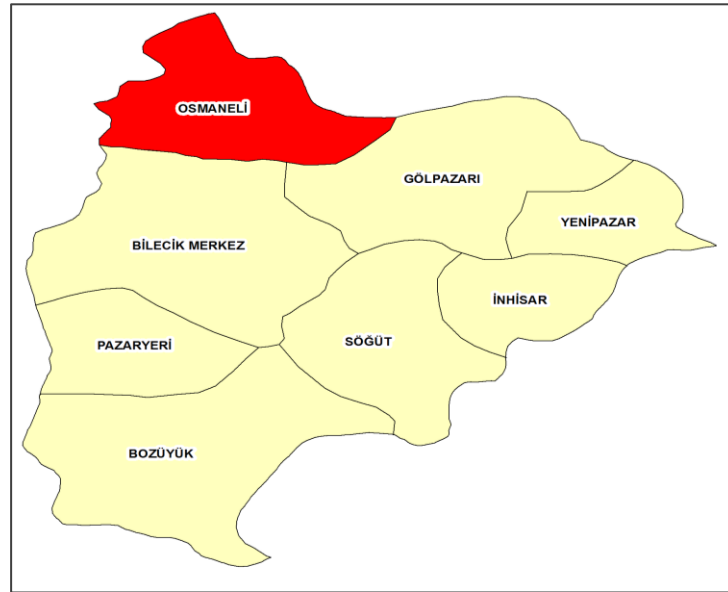
1. Genel Görünüm	2
1.1. Coğrafya ve İklim.....	2
1.2. İdari Yapı.....	3
1.3. Tarih	3
1.4. Nüfus	4
1.5. Sosyal Yapı.....	5
1.5.1. Eğitim	5
1.5.2. Sağlık.....	6
2. Ekonomik Görünüm	7
2.1. Genel	7
2.2. Tarım ve Hayvancılık.....	7
2.3. Sanayi	9
2.4. Çevre ve Altyapı.....	9
2.5. Turizm	10
3. İlçe Görüşleri.....	10
3.1. İlçedeki Potansiyellerle İlgili İlçenin Görüşleri.....	10
3.2. İlçeye Özgü İhtiyaçlar ve Sorunlar.....	11
3.3. İlçede Yürütülmekte Olan ya da Yapılması Hedeflenen ve/veya Düşünülen Projeler.....	12
3.4. Bölge ve Ülke Kalkınması için Gelişme Alanları Hakkında İlçe Görüşleri.....	12
4. Kaynakça	12

1. Genel Görünüm

1.1. Coğrafya ve İklim

Osmaneli İlçesi Sakarya, Göksu, Göynük Vadileri'nin genişlediği alanlarda; kuzeybatıda Kocakuyu Ovası ve Oğulpaşa Yaylası'nda; batıda ve güneybatıda Güvence ve Karapınar mevkilerinde; güneyde Boyalıca mevkii ile Paşalar Boğazı ve Karasu Vadisi'nde yer almaktadır. İlçe İzmit, Yenişehir ve Pamukova gibi çevre ilçelerle komşudur. Arazi fazla yükseltili değildir. En yüksek yeri batıda 926 metre olan Avdan Dağı'dır. En yüksek yeri batıda 926 metre olan Avdan Dağı'dır. En düşük yeri kuzeyde 80 metre ile Ciciler Köyü'dür. Ortalama yükseklik 300 metre olup, tarım arazilerinin çoğu 150-300 metre arasında yer almaktadır. Arazi Sakarya Vadisi, Göksu Vadisi ve Göynük Vadisi'ni içine alır.

Sakarya Nehri, Aktaş mevkiinde Osmaneli ilçesine girer. Soldan Göksu Deresi, sağdan da Göynük Çayı'nı aldıktan sonra; Ciciler köyünün kuzeybatısında ilçeyi terk ederek Geyve İlçesi'ne girer. Sakarya'nın akıttığı su miktarı ortalama 40 metre³ /sn dir. Ayrıca 1000 kg toprağı sürüklemeye gücündedir. Ortalama derinliği 1,5 metredir. En derin yeri 3-4 metreyi bulur. Osmaneli iklimi, Akdeniz iklimi ile kara iklimi arasında geçit iklimi özelliği gösteren bir mikroklimaldır. Yazları sıcak, kışları ılıktır. Yağışlar yağmur şeklinde olup eşit dağılımdadır.



Yüzölçümü (km²)

	Bilecik	Osmaneli	İlçenin İl Yüzölçümü İçindeki Oranı (%)
Alan (göl dahil)	4306,77	510,37	11,84
Alan (göl hariç)	4301,85	510,37	11,85

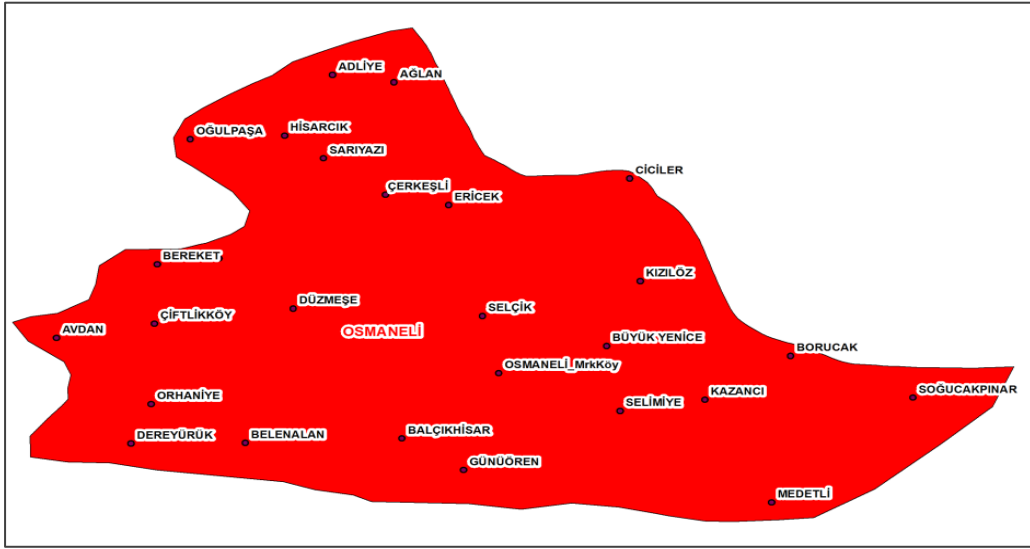
Kaynak: Türkiye İstatistik Kurumu

1.2. İdari Yapı

Osmaneli’nde ilçeye bağlı bir belde bulunmayıp ilçenin 27 köyü ve 4 mahallesi bulunmaktadır. İlçe belediyesi 1926 yılından beri hizmet vermektedir.

Belediye Adı	Mahalle Adı
Osmaneli	Camii Cedit Mahallesi
	Camii Kebir Mahallesi
	Haceloğlu Mahallesi
	İnönü Mahallesi

Kaynak : Türkiye İstatistik Kurumu- ADNKS (Adrese Dayalı Nüfus Kayıt Sistemi)



1.3. Tarih

Tarih boyunca geçit bölgesinde yer alan Osmaneli sınırları içinde Romalılar ve Bizanslılar’a ait tarihi kalıntılar ve Tümülüs’ler bulunmakta ve bunlar da Osmaneli’nin eskiden beri bir yerleşme alanı olduğunu göstermektedir. Bu kalıntılar, Boyunkaya ve Düzmeşe köylerindeki Bizanslılar’a ait olduğu tahmin edilen su kemerleri ve yine Düzmeşe Köyü civarındaki Selçuklu Devleti’ne ait olduğu tespit edilen gözetleme kuleleri ile Soğucakpınar, Kazancı, Büyük yenice ve Çiftlik köylerindeki Tümülüslerdir. Ayrıca tarihî eserler olarak Osmanlı Devleti zamanından kalan ve 16. Asır yapısı olan Rüstempaşa Camii ile Mimar Sinan tarafından yapılmış olan Göksu üzerindeki Taşköprü bulunmaktadır.

Bizanslılar zamanında adı Kavaklık anlamına gelen Lefke olan Osmaneli 1308 yılında Osman Gazi tarafından Osmanlı’ya katılmış, Osmanlılar devrinde İstanbul–Bağdat ve Mekke yolu üzerinde bulunması nedeniyle önemli bir yerleşme merkezi olarak telakki edilmiştir. 1885 yılında Ertuğrul Liva’sı kurulduğunda Osmaneli bu livanın merkez ilçesine bağlı bir nahiye idi. 1913 yılında Lefke adı Osman Gazi’ye izafeten Osmaneli olarak değiştirilmiş ve 1926 yılında Bilecik İli’ne bağlı bir ilçe haline getirilmiştir. Osmaneli’nde bulunan geleneksel Osmaneli evleri tarihin izlerini yansıtmaktadır.

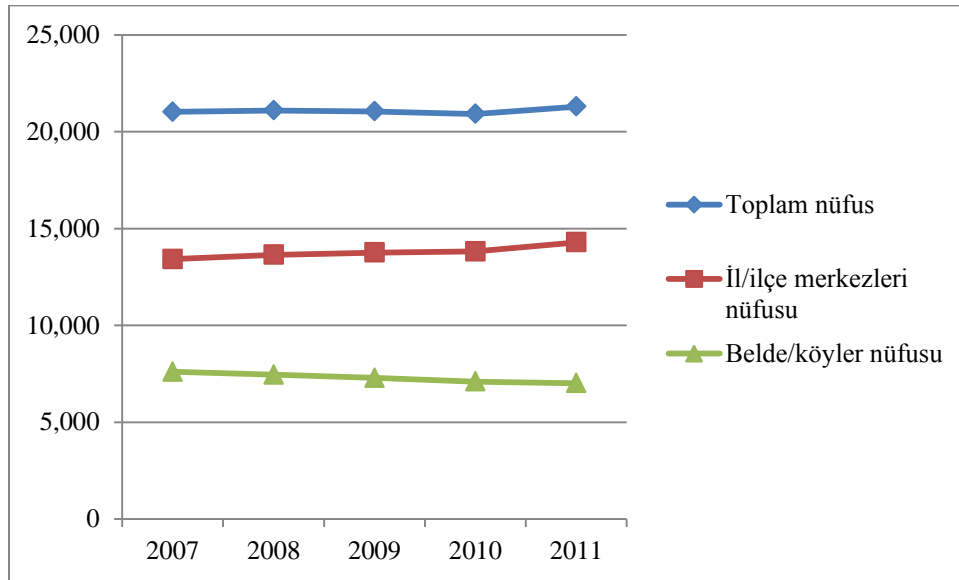
1.4. Nüfus

Osmaneli’nde 2011 yılı sonu itibariyle 21.299 kişi yaşamaktadır. Nüfusun %50,15’ini kadın nüfus oluşturmaktadır.

Tablo 1- Osmaneli Nüfusu 2007-2011

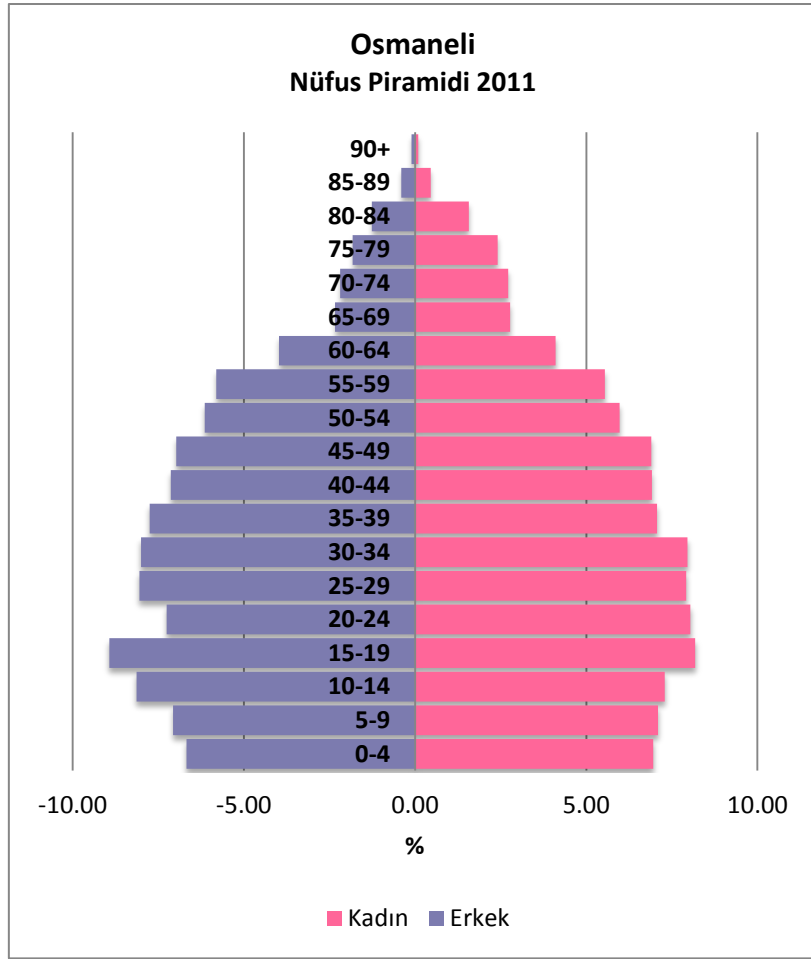
	Toplam nüfus	İl/ilçe merkezleri nüfusu	Belde/köyler nüfusu
2007	21.022	13.419	7.603
2008	21.094	13.641	7.453
2009	21.050	13.760	7.290
2010	20.912	13.816	7.096
2011	21.299	14.285	7.014

Kaynak : Türkiye İstatistik Kurumu- ADNKS (Adrese Dayalı Nüfus Kayıt Sistemi)



Grafik 1- Osmaneli Nüfus 2007-2011

Yıllar itibariyle incelendiğinde, ilçe merkezindeki nüfusun artarken belde ve köy nüfusunun ise azaldığı belirgin biçimde görülmektedir. Toplamda ise az da olsa bir nüfus artışı olmuştur.



Grafik 2- Osmaneli Nüfus Piramidi 2011

1.5. Sosyal Yapı

1.5.1. Eğitim

İlçede okuryazarlık oranlarına bakıldığında hem genel okur-yazarlık oranının ve hem de kadın ve erkek okuryazarlığı oranının il ortalamasına göre iyi durumda olduğu görülüyor.

Okuryazarlık Oranları 2011

	(%)
Okuryazarlık Oranı	96,28
Kadın Okuryazarlık Oranı	93,82
Erkek Okuryazarlık Oranı	98,74

Kaynak : Türkiye İstatistik Kurumu- ADNKS

İlçedeki örgün eğitim kurumları incelendiğinde derslik sayılarında herhangi bir sıkıntı olmadığı ve meslekî ve teknik eğitimin geliştiği görülmektedir.

Diğer Eğitim Göstergeleri 2011

Okul/Kurum Sayısı	18
Derslik Sayısı	162
Öğrenci Sayısı	3.333
Öğretmen Sayısı	139

Kaynak: Bilecik İl Millî Eğitim Müdürlüğü

İlköğretimde derslik başına düşen öğrenci sayısı	27,02
Ortaöğretimde derslik başına düşen öğrenci sayısı	11.03
Mesleki ve teknik eğitimde derslik başına düşen öğrenci sayısı	18,09

Kaynak: Bilecik İl Millî Eğitim Müdürlüğü

Osmaneli’nde Bilecik Şeyh Edebali Üniversitesi’ne bağlı Osmaneli Meslek Yüksekokulu bulunmaktadır. Yüksekokul’da toplam 14 akademik personelle eğitim-öğretim devam etmektedir. Yüksekokulda toplam 7 program bulunmaktadır:

- Elektrik
- Makine
- Dış Ticaret
- İşçi Sağlığı ve İş Güvenliği
- Sağlık Kurumları İşletmeciliği
- Muhasebe ve Vergi Uygulamaları
- İklimlendirme ve Soğutma Teknolojisi

1.5.2. Sağlık

Osmaneli’nde hastane hizmetlerini sunmak üzere Osmaneli Devlet Hastanesi bulunmaktadır. Ayrıca ilçedeki Toplum Sağlığı Merkezi’ne bağlı olarak Hisarcık, Beşevler, Soğucakpınar, Medetli, Düzmeşe ve Selimiye köylerinde sağlık evleri mevcuttur.

Sağlık Hizmetleri Göstergeleri 2011

	2011
Hastane Yatak Sayısı	25
Uzman hekim sayısı	4
Pratisyen hekim sayısı	10
Diş hekimi sayısı	2
Hemşire sayısı	4
Ebe sayısı	15

2. Ekonomik Görünüm

2.1. Genel

Osmaneli'nin tarihinde Cumhuriyet öncesinde ilçe merkezinde üç adet ipek fabrikası kurulmuş, ipek böcekçiliği üretimi ve ipekçilik çok gelişmiş olmasına rağmen, ekonomik nedenlerden dolayı bu fabrikalar kapatılmıştır. 1970 yılına kadar İlçe içine dönük, nüfus hareketi olmayan ve yalnızca tarımsal faaliyetlerle geçinen bir ilçe iken, Bilecik İli ve İlçeleri'nin kalkınmada öncelikli yöreler kapsamına alınmasıyla birlikte özel sektör devletin tanıdığı imkânlardan yararlanmak amacıyla özellikle ulaşım yönünden uygun konumda olan ilçemiz çevresinde çeşitli fabrikalar kurmak için girişimde bulunmuştur. Bu sürecin bir neticesi olarak günümüzde Osmaneli'nde sürekli gelişmekte olan bir sanayi oluşmuştur.

İlçe ekonomisi çok zengin tarım ve hayvancılık potansiyelinin yanı sıra sanayide gelişmekte olan ve daha da gelişmeye açık olan yapısıyla her iki alanda da kalkınma şansına sahiptir. Bunun yanı sıra ilçenin turizm potansiyeli açısından da önemli bir destinasyona dönüşmeye başladığı gözlemlenmektedir. Yerel idare de ilçenin hem sanayi, hem tarım ve hem de turizm alanlarında gelişmesini hedeflemektedir. İlçe Bursa, Bilecik, İznik, Yenişehir, Adapazarı ve Pamukova gibi farklı merkezlerle yoğun ilişkiler içerisindedir. Bu ilişkiler alışveriş, sağlık, eğitim, ticaret gibi farklı sebeplerle olabilmektedir.

2.2. Tarım ve Hayvancılık

Osmaneli iklimi özellikleri taşıması sebebiyle çevre il ve ilçelere kıyasla ürün çeşitliliği ve üretim sezonunun uzunluğu göz önüne alındığında tarımsal üretimde oldukça avantajlı bir konuma sahiptir. İlçenin toplam tarım alanı 123,199 dekar olup, Çayır ve Mera alanı 3.087 dekar, Orman alanı 302,846 dekar, Tarım dışı alan 31,455 dekar olup, toplam **460,587** dekarıdır.

Bunun 6.102 hektarlık bölümünde tarla bitkileri, yaklaşık 4.032 hektarlık bölümünde ise bahçe bitkileri, 3.557,5 hektarlık alanda ise sebze üretimi yapılmaktadır. Çiftçi eğilimleri göz önünde bulundurulduğunda yakın gelecekte enginar, brokoli, karnı bahar marul ve lahana gibi kışlık sebzelerin üretiminde de yüksek miktarlara ulaşılabileceği tahmin edilmektedir. İlçenin tarımsal ürünlerle ilgili pazarlara ulaşım hususunda, İstanbul, İzmit, Bursa ve Eskişehir gibi büyük illerin orta noktasında bulunmasının yanı sıra, karayolları ve demiryolları gibi alternatiflerin Marmara Bölgesi, İç Anadolu Bölgesi ve Akdeniz Bölgesi ulaşım ağında geçiş alanı olması sebebiyle pazarlara, havaalanlarına ve limanlara kolay erişim sağlamaktadır.

Sebze ve Meyve Üretimi

Sebzeler 2011

Ürün adı	Üretim (ton)
Karpuz	60.097
Domates	54.305
Kavun	8400
Ispanak	8250
Biber	7126

Kaynak : Türkiye İstatistik Kurumu

Sebze üretimine, örtüaltı üretimi de dahildir (açıkta sebze+örtüaltı)

Meyve üretiminde ise özellikle şeftali oldukça ön plandadır. Üretilen ürünler hem iç pazara ve hem de ihracata gitmektedir. Özellikle aroma fabrikalarına satılmaktadır.

Meyveler 2011

Ürün adı	Üretim(ton)
Şeftali	24.209
Ayva	7075
Zeytin	3959
Kiraz	2264
Elma	1662

Kaynak : Türkiye İstatistik Kurumu

İlçede tarımın yanı sıra büyükbaş ve küçükbaş hayvancılık faaliyetleri de yürütülmektedir. Üretilen sütler Ülker firmasına pazarlanmaktadır.

Büyükbaş Hayvancılık 2011

Hayvan Adı	Toplam (baş)	Yetişkin (baş)	Genç-Yavru (baş)	Sağılan hayvan sayısı (baş)	Süt (Ton)
Sığır (Kültür)	1 455	1 120	335	638	2371,02
Sığır(Melez)	3	3		3	2,69
Sığır(Yerli)	2 637	1 807	830	995	2434,75

Kaynak : Türkiye İstatistik Kurumu

Küçükbaş Hayvancılık 2011

Hayvan Adı	Toplam (baş)	Yetişkin (baş)	Genç-Yavru (baş)	Sağılan hayvan sayısı (baş)	Süt (Ton)
Koyun (Yerli)	4 019	2 555	1 464	1 403	118
Keçi(Kıl)	9 425	7 325	2 100	3 560	352
Koyun(Merinos)	375	243	132	34	2

Kaynak : Türkiye İstatistik Kurumu

Ayrıca ilçede 91.910 adet kümes hayvanı ve 3.800.000 adet de yumurta üretimi bulunmaktadır.

Arıcılık 2011

Arıcılık köy sayısı	Yeni kovan sayısı	Eski kovan sayısı	Toplam kovan	Bal üretimi (ton)	Balmumu üretimi (ton)
21	690	75	765	2,12	0,36

Kaynak : Türkiye İstatistik Kurumu

2.3. Sanayi

İlçede bir organize sanayi bölgesi bulunmaktadır. Mevcut durumda 14 parselden oluşan organize sanayi bölgesi içerisinde kimya sektöründen bir firma faaliyettedir. OSB içerisinde proje halinde olan ve faaliyete geçecek başka firmalar da bulunmaktadır. İlçenin İstanbul'a olan yakınlığı ve OSB'sinin yol üzerinde olması sebebiyle özellikle İstanbul'daki ve çevre illerdeki sanayicilerden OSB'ye yönelik çok sayıda talep vardır.

Organize sanayi bölgesi dışında ilçede önemli sanayi kuruluşları bulunmaktadır. Rehau Polimeri, CP Standart Gıda, TMG Doğaltaş, Odöksan, Kuleli Hortum, Vezir Madencilik, Omsan Mermer, Ektaş Tarım Ürünleri gibi çok farklı sektörlerden firmalar mevcuttur. Mermer ve gıda sektörü ön plandadır. İlçenin gerek karayolu ve gerekse demiryolu bakımından stratejik ve lojistik konumu sanayinin gelişimi için Osmaneli'ni daha da avantajlı konuma getirmektedir.

2.4. Çevre ve Altyapı

İlçede özellikle evsel atık suların ve sanayiden kaynaklı atık suların arıtılmamasına bağlı su kirliliği problemi mevcuttur. İlçede evsel atık sular ile OSB'den ve madencilik ile uğraşan işletmelerden kaynaklanan atık sular doğrudan Sakarya nehrine deşarj edilmektedir. İlçe nüfusunun tamamı kanalizasyon şebekesine bağlı olmakla birlikte, İller Bankası tarafından projesi hazırlık aşamasında olan yaklaşık maliyeti 10.000.000 TL'yi bulan bir atık su arıtma ve kanalizasyon tesisi projesi bulunmaktadır. Diğer taraftan, ilçenin ihtiyaçlarına cevap veren bir içme ve kullanma suyu şebekesi bulunmakta olup, konu ile ilgili herhangi bir yatırım planlaması yoktur. İlçede atıklar diğer ilçelerde olduğu gibi vahşi olarak depolanmakta ve kirlilik problemi yaşanmaktadır. İlçe belediyesinin ambalaj atıkları yönetim planı bulunmaktadır, ancak ambalaj atıkları ile ilgili kaynağında ayrı toplama işlemi yapılmamakta ve karışık bir şekilde toplanarak vahşi bir şekilde depolanmaktadır. İlçedeki ormanlık alanlar çoğunlukla kızılçam ve meşe ağaçlarından oluşmakta ve yangın riski artmaktadır. Orman yangınlarının en çok çıktığı ve en fazla ormanlık alan tahrip olduğu ilçe Osmaneli ilçesidir. Ayrıca, araziden yer kazanarak zeytincilik, meyvecilik gibi faaliyetlerde kullanmak amacıyla orman tahribatı yapılmaktadır. 650-03 numaralı Devlet Karayolu'nun 5 km'si Osmaneli'nden geçmektedir. İlçe yerleşim biriminin doğu kısmından şehirler arası duble yol geçmekte olup, 2010 yılı başında ulaşımına açılmıştır. Ayrıca ilçemizde demiryolu mevcut olup yolcu ve yük

taşımacılığında büyük fayda sağlamaktadır. Halen Hızlı Tren Hattı yapım çalışmaları devam etmektedir.

2.5. Turizm

Osmaneli ilçesi gerek tarihî ve kültürel açıdan ve gerekse doğal güzellikleriyle önemli bir turizm potansiyelini barındırmaktadır. İlçede var olan ve geleneksel Osmanlı ev mimarisini yansıtan Osmaneli evleri zengin bir kültürel mirası barındırmaktadır. Son yıllarda bu evlerden bazıları restore edilerek turizme kazandırılmıştır ancak ilçedeki bütün evleri ve sokakları kapsayan “old city” konseptinde bir düzenleme tamamlanamamıştır. Bunun dışında ilçede Bizans döneminden kalma Hagios Georgios Rum kilise yapısı bulunmaktadır. Yurt dışından ziyaretçilerin yoğun ilgisiyle karşılaşan kilisenin temel yapısı ayakta olmakta birlikte restorasyona ihtiyacı vardır. Bununla ilgili restorasyon çalışmaları düşünülmektedir. Osmanlı Dönemi’nden kalan Rüstem paşa Camii de önemli tarihî eserlerden biridir ve restorasyon çalışmaları tamamlanmıştır.

İlçe aynı zamanda doğa turizmi için de çok uygun mekân ve güzergâhları barındırmaktadır. Doğa yürüyüşlerinin yapıldığı Akçapınar parkuru bunlardan biridir. Avdan ve Oğulpaşa platoları, Sakarya nehri kıyıları, Çerkeşli Göleti gibi doğal güzellikleriyle Osmaneli eşsiz bir kırsal turizm merkezi olma potansiyelini barındırmaktadır. İlçede her yıl Oğulpaşa Yayla Şenlikleri ve Karpuz festivali düzenlenmektedir. Ayrıca Osmaneli’nin yöresel bir lezzeti olarak misafirlerine ayva lokumu ikram edilmektedir. İlçede konaklama ihtiyacını karşılamak ve yöresel lezzetleri sunmak üzere hizmet veren Osmanlı Konağı tarzındaki Fırtına Butik Otel ve Restoran faaliyet göstermektedir.

3. İlçe Görüşleri

3.1. İlçedeki Potansiyellerle İlgili İlçenin Görüşleri

- İlçede mevcut 106 adet tescilli bina restore edilerek turizme hizmet eder hale getirilebilir.
- Doğa turizmi açısından önemli bir turist ilgisi vardır.
- Butik otel açılması önemli bir kazanım oldu.
- İlçede inşaat sektörü hızlandı. Genel bir hareketlilik var.
- İlçede var olan tarihî eserler turizm açısından önemli bir potansiyeldir.
- İlçedeki tarım potansiyeli çok iyi ancak bu eğitimlerle ve uygulamalarla geliştirilmeye açıktır.
- Tarım, turizm ve sanayi aynı anda başarabilecek güce sahiptir.
- Seramik gibi katma değerli sektörler ya da ayan sanayisi geniş olan sektörler osb’lerde yer verilirse istihdam ve sanayi gelişir.
- Tarımda kırsal kalkınma projelerinin bütün olarak tamamlanmasıyla verim katlanarak artacaktır.
- Turizmde ise yeterli tanıtım ve altyapı sorunu çözülerek mevcut değerler turistik değere dönüştürülecektir.

3.2. İlçeye Özgü İhtiyaçlar ve Sorunlar

- İlçede sosyal mekânlar eksiktir.
- Halk eğitimde usta öğretici sayısı azdır.
- MYO öğrencilerine yönelik devlet yurdu ihtiyacı vardır.
- İlçenin bir terminale ihtiyacı var.
- Gelen sanayici ve turistler için daha fazla konaklama mekânı gereklidir.
- Tarım kooperatifleşme eksiktir.
- İlçenin bir kültür merkezine ihtiyacı vardır.
- Turizmde yeterince tanıtım yapılamamaktadır.
- El sanatları ve hediyelik eşya yapımı geliştirilmelidir.
- İlçeye erişimi kolaylaştıracak servis hizmetleri olmalıdır.
- Vatandaşların turizm konusunda eğitime ihtiyacı vardır.
- Tarım konusunda örnek uygulama ve eğitimler artırılmalıdır.
- Çiftçiler yeterince örgütlü değildir.
- İlçede büyük çaplı alışveriş merkezi yok.
- Fiyatlarda yıldan yıla değişen ve uçurum oluşturan durumlar var. Bunlar çiftçinin rekabet edebilirliğini azaltıyor.
- İlçede ziraatla ilgili bir bölüm olmalıdır.
- İlçede çok yangınlar oluyor. Bu yangınlara acil müdahale için ekip ve donanım yok.
- Turizm tescilli evlerde ev pansiyonculuğuna ihtiyaç var.
- Doğalgaz altyapısı tamamlanmadı. Bunun tamamlanmasına ihtiyaç vardır.
- Tarım ve turizmde bir canlılık sağlama adına fuar ve karpuz festivali şeklinde eski şenlikler yeniden canlandırılabilir.
- İznik turizm destinasyonuna Osmaneli de dahil edilebilir.
- Doğa turizminde potansiyel var ama altyapı eksiklikleri çok.
- Üniversitenin meslek yüksekokulu ilçedeki sanayiye yönelik nitelikli ara elaman yetiştirilmesine daha çok odaklanmalıdır.
- OSB'deki hukuki sıkıntılar tahsisleri engelliyor. Bu da sanayiinin ve istihdamın gelişmesine engel oluyor.
- Uzman doktor eksikliği vardır.
- Branş öğretmenleri yetersizdir.
- Özel öğretim(dershaneler) kurumlar yetersizdir.
- Sakarya nehrinden turizm açısından daha fazla yararlanılabilir.
- Spor tesislerinin artırılması ve var olanların iyileştirilmesi lazım.
- Köydes projelerinden daha fazla destek aktarılması gerekmektedir.
- Sebze ve meyve üreticileri birliği olmalıdır.
- Tarıma dayalı sanayi geliştirilmelidir.
- Sosyal hayat çok zayıftır. Restoran tarzı yemek yenebilecek yerler akşamları açık olmuyor.
- Sanayi atıkları tarıma zarar veriyor.
- Eğitim imkânları yeterince iyi değildir.
- İlçenin köyleriyle bağlantısı çok zayıf zira köy yolları bozuktur. Dolayısıyla ilçe halkı Yenişehir, Pamukova ve İznik'le daha çok irtibat halindedir.

3.3. İlçede Yürütülmekte Olan ya da Yapılması Hedeflenen ve/veya Düşünülen Projeler

İlçede yapılması hedeflenen projeler şunlardır:

- Daha önce BEBKA'dan Kaymakamlık KHGB tarafından seracılığın geliştirilmesi projesi yapılmıştı. Ayrıca devam etmekte olan iki özel sektör projesi vardır: TMG Mermer ve 404 Kimya. Ayrıca OSB'nin güneş enerjisiyle ilgili proje fikirleri vardır.
- Yüksek Hızlı Tren projesi ilçenin kaderine etki edecek. Bütün büyük şehirlerle sıkı şekilde entegre olacak.
- DSİ'nin sulama göletleri çalışmaları devam ediyor.
- OSB çalışmaları. Normal parseller ve genişleme sahasının düzenlenmesi.
- Osmaneli Evleri old city konseptinde düzenlenmesi projesi var.
- Sakarya nehri etrafında turizm rekreasyon alanı oluşturulması projesi var.
- Duple yol çalışmaları
- Belediye İşhanı yapılması projesi.
- Sakarya Nehri rafting ve doğa sporları projesi.
- Soğuk hava tesisleri ve paketleme tesisleri kurulabilir.
- Aroma ve salça fabrikaları kurulabilir. Belediye bir firmayla ortak olarak salça üretimine başladı

3.4. Bölge ve Ülke Kalkınması için Gelişme Alanları Hakkında İlçe Görüşleri

İlçe:

İlçe ve bölge için gelişme alanları belediye tarafından sırasıyla tarım, sanayi, beşeri kaynaklar, üniversiteler ve meslekî eğitim, turizm ve ar-ge ve yenilikçilik olarak belirlendi. Gelişme alanları ilçe tarım müdürlüğü tarafından sanayi, tarım, enerji, altyapı ve sağlık olarak belirlenmiştir. Kaymakamlık tarafından ilçe için kırsal kalkınma, tarım, turizm, sanayi ve mekânsal altyapının iyileştirilmesi öncelikli alanlar olarak belirlenmiştir. Ziraat Odası tarafından sırasıyla beşeri kaynaklar, üniversiteler ve meslekî eğitim, sağlık, tarım, ar-ge ve yenilikçilik, makro-ekonomik politikalar ve istikrar öncelik alanları olarak belirlenmiştir.

Türkiye:

Ülke için gelişme alanları belediye tarafından sırasıyla beşeri kaynaklar, üniversiteler ve meslekî eğitim, enerji, sanayi, tarım, dış ticaret yapısının dönüşümü ve ihracat olarak belirlendi. Kaymakamlık tarafından ülke için makro-ekonomik politikalar ve istikrar, kırsal kalkınma, enerji, bilgi toplumu ve beşeri kaynaklar, üniversiteler ve meslekî eğitim öncelikli alanlar olarak gösterilmiştir. Gelişme alanları ilçe tarım müdürlüğü tarafından sanayi, tarım, enerji, altyapı ve sağlık olarak belirlenmiştir. Ziraat Odası tarafından sırasıyla beşeri kaynaklar, üniversiteler ve meslekî eğitim, sağlık, tarım, ar-ge ve yenilikçilik, makro-ekonomik politikalar ve istikrar öncelik alanları olarak belirlenmiştir.

4. Kaynakça

1. (TÜİK) Türkiye İstatistik Kurumu

2. Osmaneli Kaymakamlığı: www.osmaneli.gov.tr
3. Osmaneli Belediyesi: www.osmaneli.bel.tr
4. Bilecik Şeyh Edebali Üniversitesi Osmaneli Meslek Yüksek Okulu
<http://osmaneli.bilecik.edu.tr/>